

Comune di Bibbona Provincia di Livorno

Piano Attuativo delle aree per la balneazione marina

Capogruppo Progettista
 Arch. Giovanni Parlanti

Sindaco Comune di Bibbona
 Massimo Fedeli

Responsabile VAS
 Arch. Gabriela Bianchetti

Responsabile dell'Ufficio Tecnico
 Geom. Sandro Cerri

Studi geologici
 Geol. Gian Franco Ruffini

Garante dell'informazione e della Partecipazione
 Rag. Roberto Menghi

Studi ambientali e paesaggistici
 NEMO NATURE AND ENVIRONMENT
 MANAGEMENT OPERATORS S.R.L.


Elaborazione grafica e GIS
 Paez. Giulia Mancini

Carta della Pericolosità Idraulica

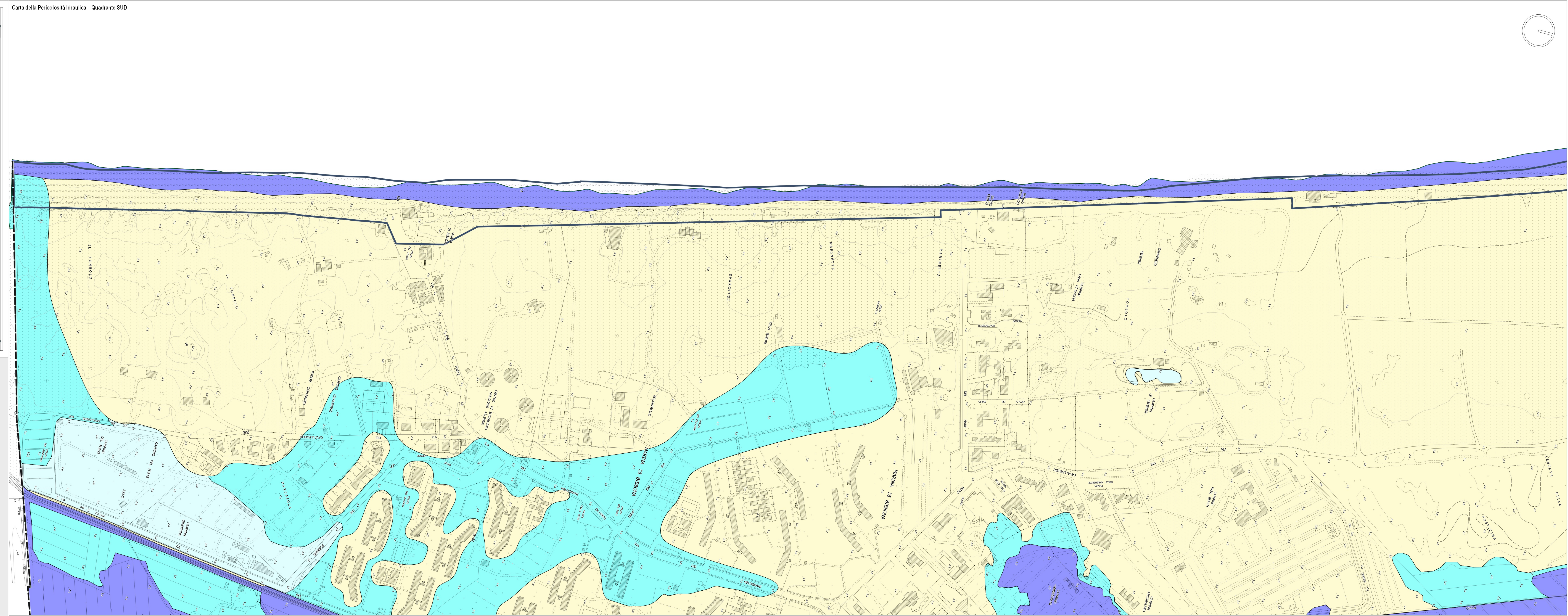
Tav. **QG08**

Scala 1:2.000


Adottato con Del. C.C. n. del



Marzo 2021




Legenda



 Perimetro di applicazione del Piano Attuativo

CLASSI DI PERICOLOSITA' IDRAULICA
 ai sensi del DPOG 13/02/2011


Pericolosità idraulica molto elevata
 Alluvioni frequenti ai sensi della L. R. 41/2018;
 interessate da allagamenti con 10-30 anni

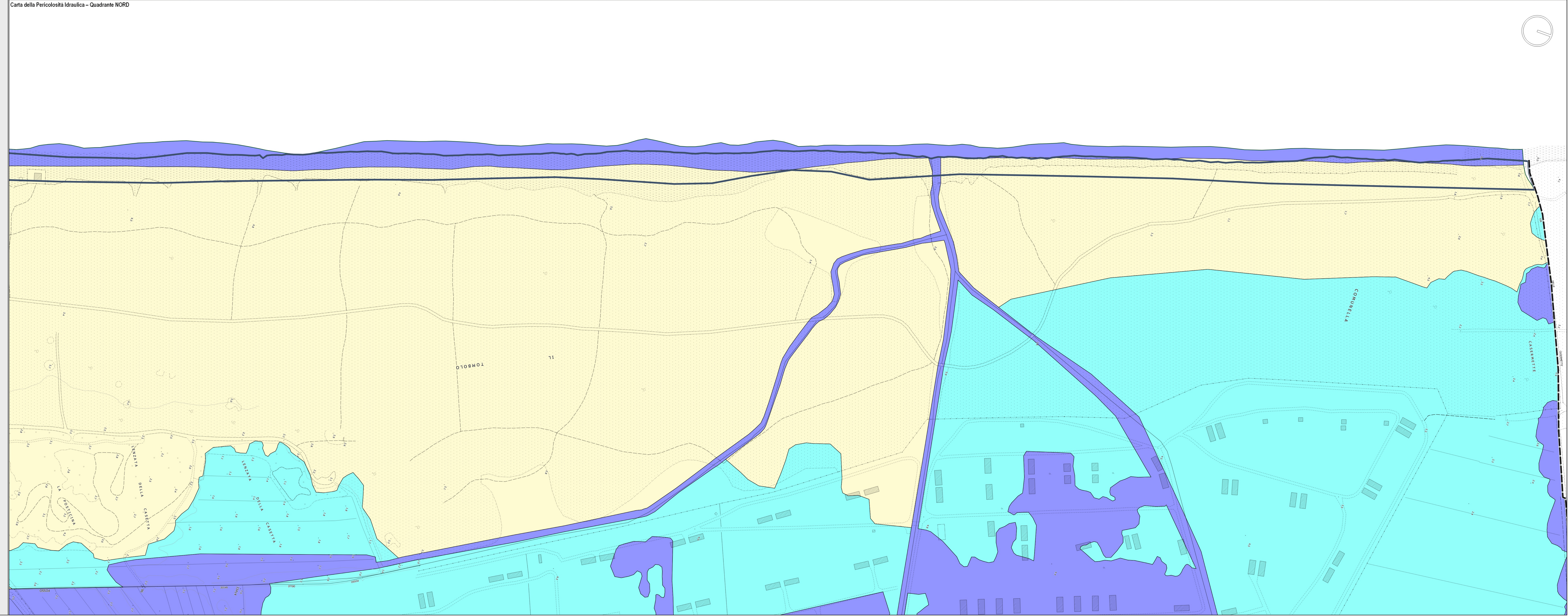
 I.4 - Da strumenti sovraordinati (PGRA - P3)

Pericolosità idraulica elevata
 Alluvioni poco frequenti ai sensi della L. R. 41/2018;
 interessate da allagamenti con 30-100 anni

 I.3 - Da strumenti sovraordinati (PGRA - P2)
 I.3 - Da effetti morfologici

Pericolosità idraulica media
 Aree interessate da allagamenti con 200-1000 anni

 I.2




QUADRANTE NORD
 QUADRANTE SUD