

Comune di Bibbona Provincia di Livorno

Piano Attuativo delle aree per la balneazione marina

Capogruppo Progettista
Arch. Giovanni Parlanti

Sindaco Comune di Bibbona
Massimo Fedeli

Responsabile VAS
Arch. Gabriella Bianchetti

Responsabile dell'Ufficio Tecnico
Ing. Serena Talamucci

Studi geologici
Geol. Gian Franco Ruffini

Garante dell'Informazione e della Partecipazione
Pug. Roberto Menghi

Studi ambientali e paesaggistici
MEMO NATURE AND ENVIRONMENT
MANAGEMENT OPERATORS S.R.L.



Elaborazione grafica e GIS
Pere. Giulio Menoni

Plan. Emanuele Bechelli

Mappa catastale e demanio

Tav. **QC04**
Scala 1:2.000

Adottato con Del. C.C. n. del
Approvato con Del. C.C. n. del

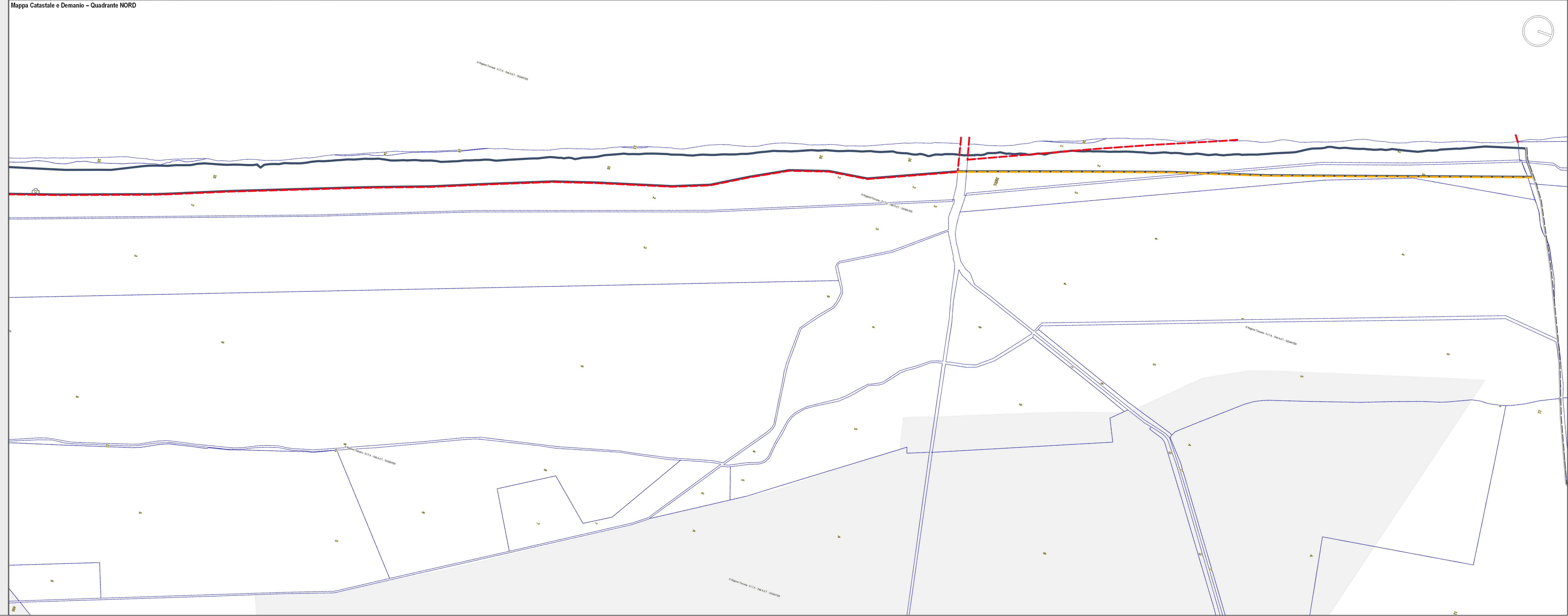



Aprile 2023



Legenda

- Perimetro di applicazione del Piano Attuativo
- Linea di Dividente Demaniale
 - Linea ufficiale
 - Rettifica
- Catasto
 - Particelle catastali - APT Catasto Terreni
- Elementi cartografici di base
 - Insedimenti
 - Confine Comunale



QUADRANTE NORD

QUADRANTE SUD