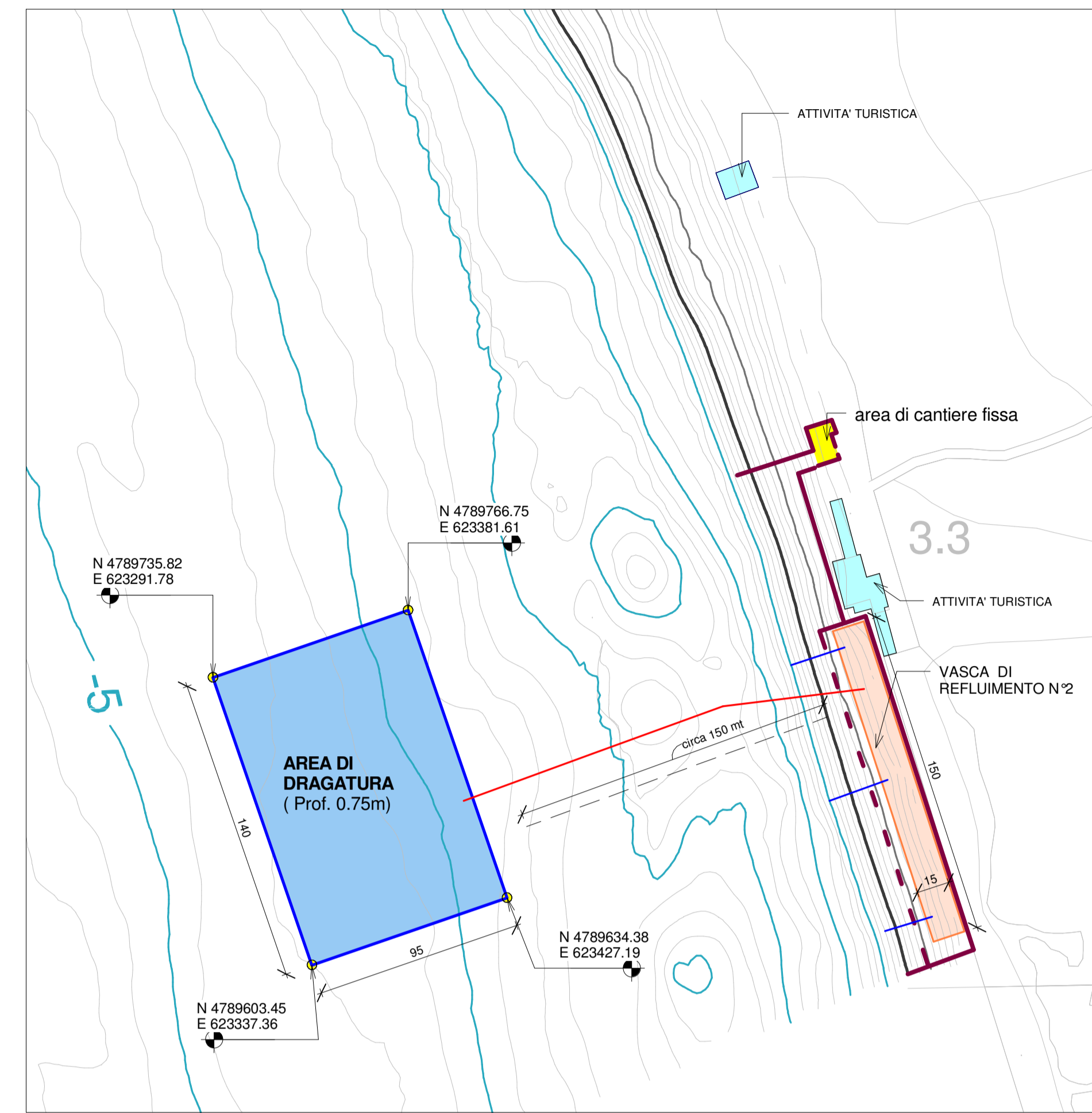




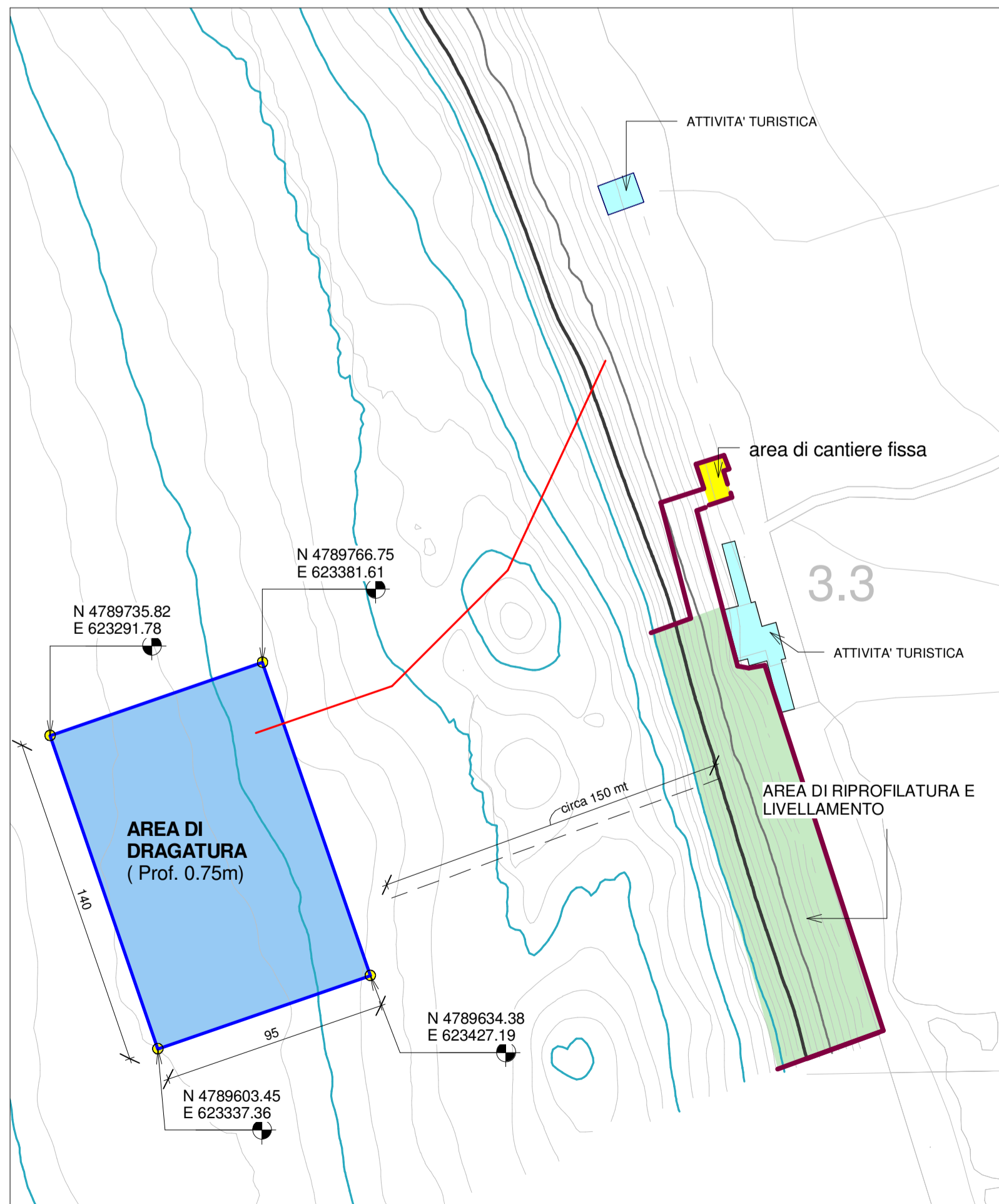
ACCESSO CARRABILE AL CANTIERE Scala 1:2.000



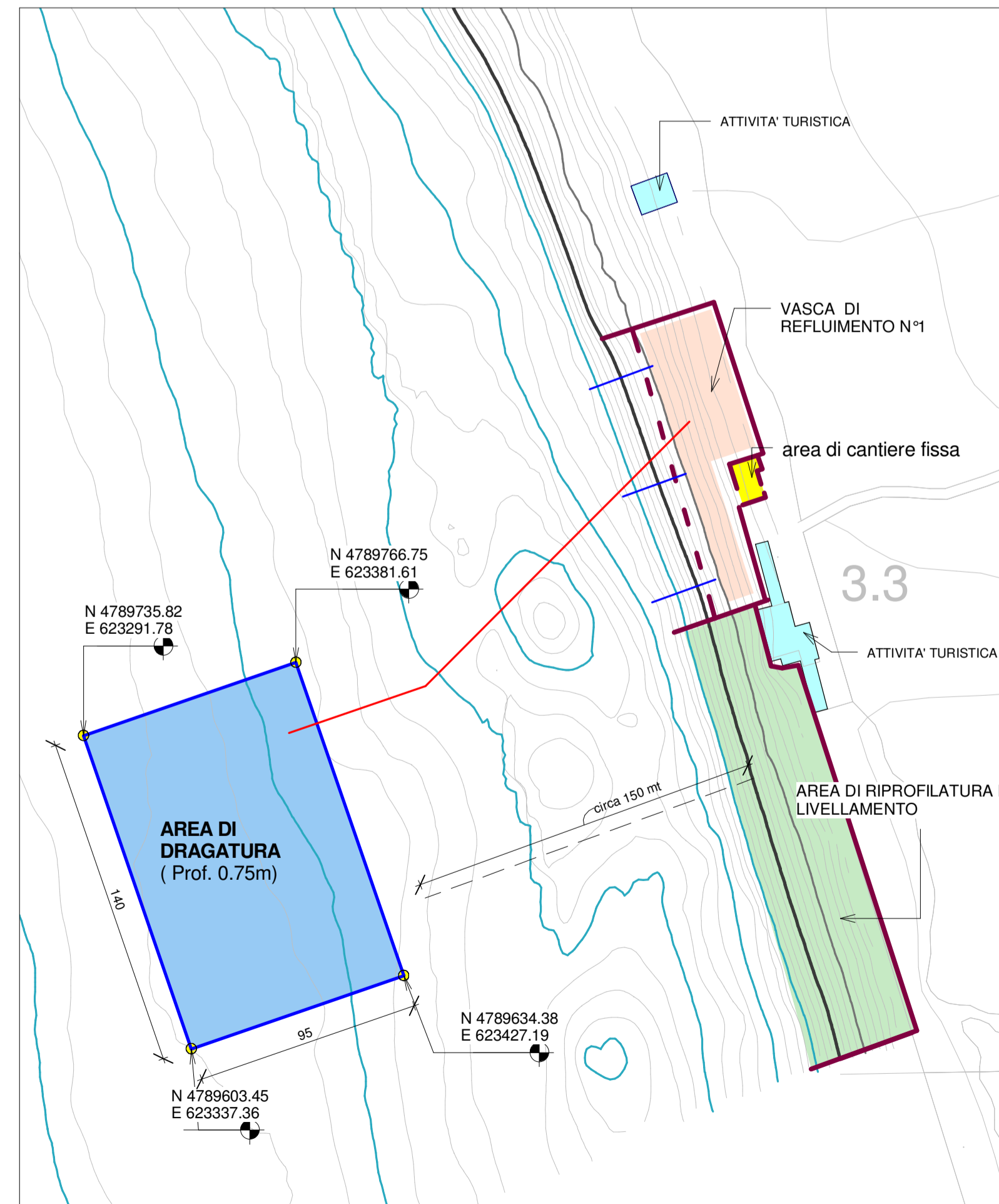
AREA DI CANTIERE FISSA Scala 1:500



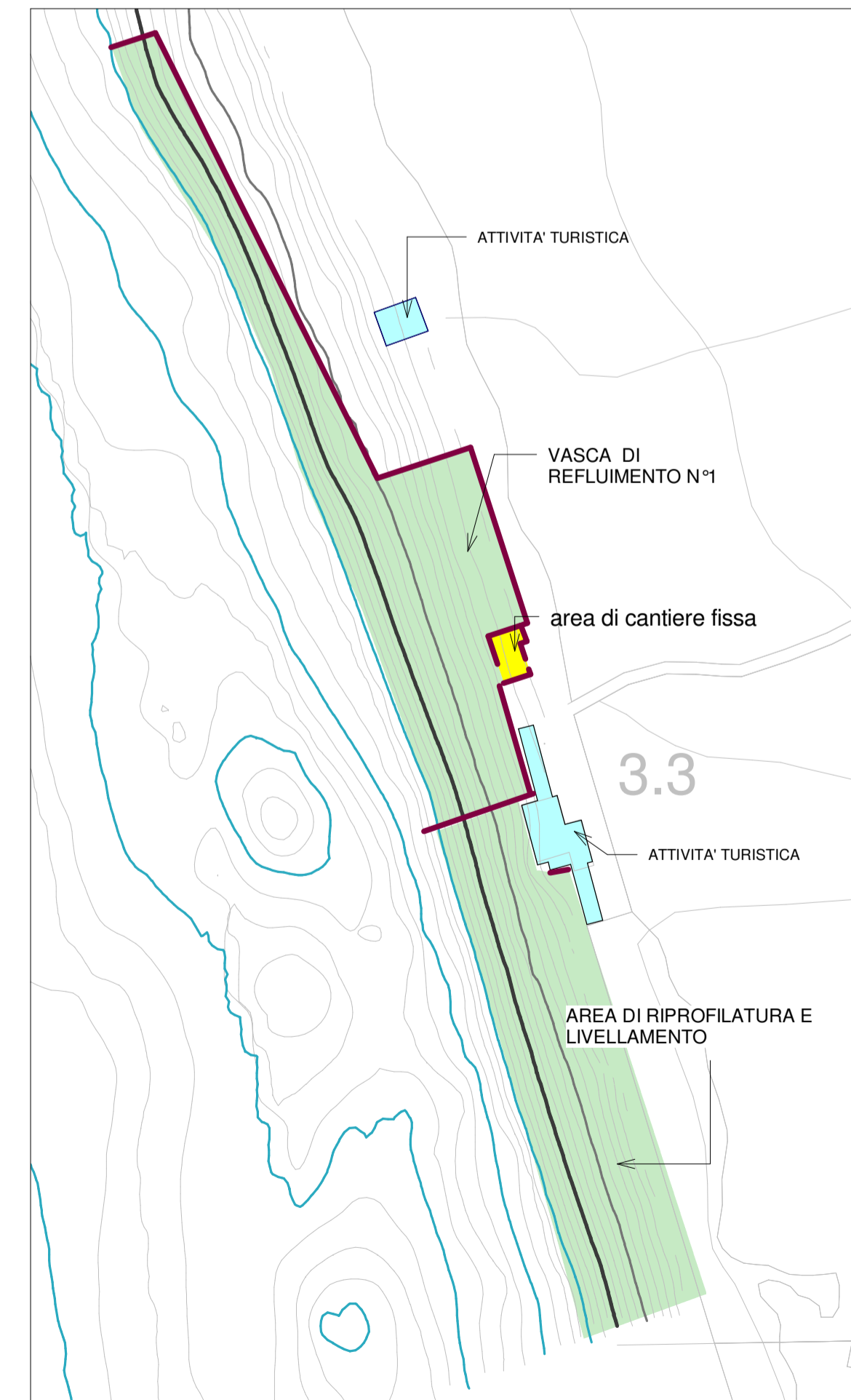
FASE 1 - LAY-OUT DI CANTIERE - Realizzazione vasca n°1 di reflimento e relativa colmataura.



FASE 2 - LAY-OUT DI CANTIERE - Riprofilatura di una prima porzione di arenile.



FASE 3 - LAY-OUT DI CANTIERE - Realizzazione vasca n°2 di reflimento e relativa colmataura.



FASE 4 - LAY-OUT DI CANTIERE - Riprofilatura della porzione residuale di arenile.

LEGENDA

- Recinzione fissa di cantiere fissa
- Recinzione da applicare a chiusura cantiere
- Condotta di efflusso della draga
- BOA - Con eventuale segnale luminoso da concordare con la C.P.a
- Area di dragatura
- Area di vasca di reflimento
- Area da livellare finito l'apporto nella vasca di reflimento
- Area di cantiere fissa
- Area occupata da manufatto dedicato ad attivita' turistica balneare



COMUNE DI BIBBONA
PROVINCIA DI LIVORNO

Elaborato grafico di proprietà del Comune di Bibbona che tutela i propri diritti in sede civile e penale a termini di legge

Oggetto:	RIPROFILATURA STAGIONALE DELLA SPIAGGIA CON SEDIMENTI MARINI A NORD DI MARINA DI BIBBONA .	Data:	28/01/2019
Proprietà:	DEMANIO DELLO STATO GESTIONE: COMUNE DI BIBBONA	Aggiornamento:	-
Disegno:	LAY-OUT DI CANTIERE	Tavola:	S01
		Scala:	1:2.000 1:500

PROGETTO ESECUTIVO

Note: PROGETTO ESECUTIVO REDATTO SULLA ABSE DEL VERBALE D'INTESA FIRMATO CON LA REGIONE TOSCANA DEL 21/12/2018 8 EX. O.C.D.P.C. N. 588/2018) E RELATIVO ALLEGATO "MASTERPLAN"

IL GRUPPO DI PROGETTAZIONE	Il Responsabile del Procedimento
ING. CIRO NICCOLAI E ING. MARCO MEINI	GEOM. SANDRO CERRI
D.L. ING. MARCO MEINI C.S.E. ING. MARCO MEINI RILIEVO E CONTABILITA': ING. MARCO MEINI	IL DIRIGENTE DELL'AREA 4 Edilizia Privata e Urbanistica Geom. Sandro Cerri