PLANIMETRIA STATO ATTUALE" Scala 1:2000

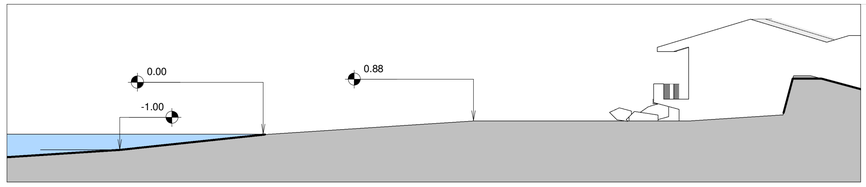

SEZIONE 1 - "STATO ATTUALE"

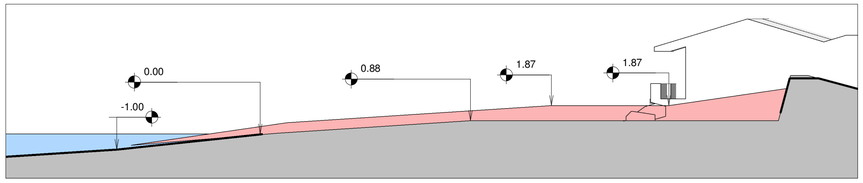

SEZIONE 1 - "STATO COMPARATO"

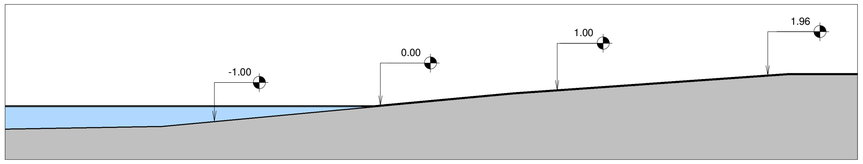

SEZIONE 3 - "STATO ATTUALE"

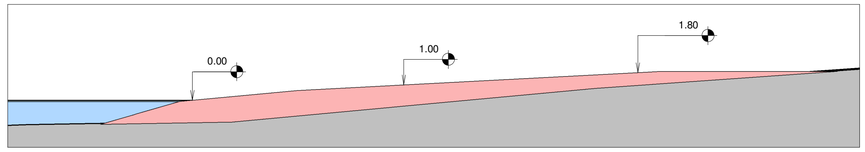

SEZIONE 3 - "STATO COMPARATO"

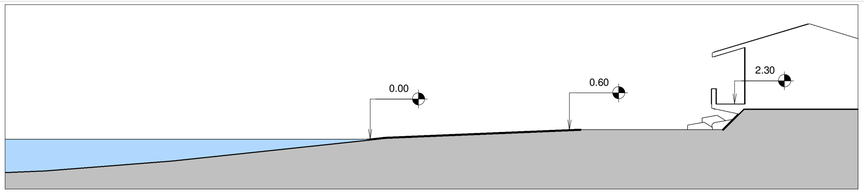

SEZIONE 2 - "STATO ATTUALE"

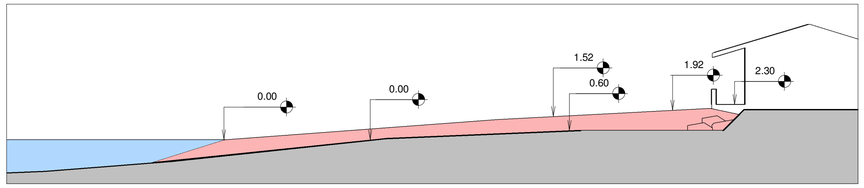

SEZIONE 2 - "STATO COMPARATO"

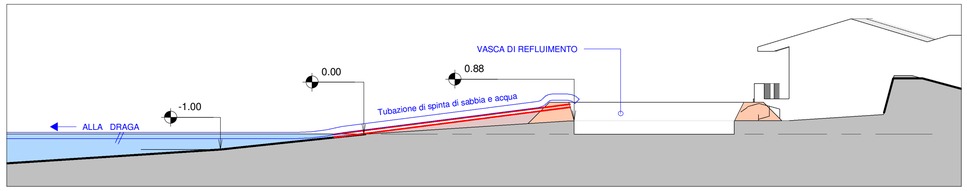

SEZIONE TIPO DI VASCA DI REFLUIMENTO - " Fase di Allestimento"

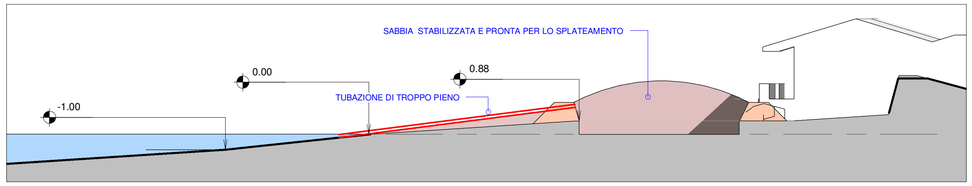

SEZIONE TIPO DI VASCA DI REFLUIMENTO - " Fase di colmatura"

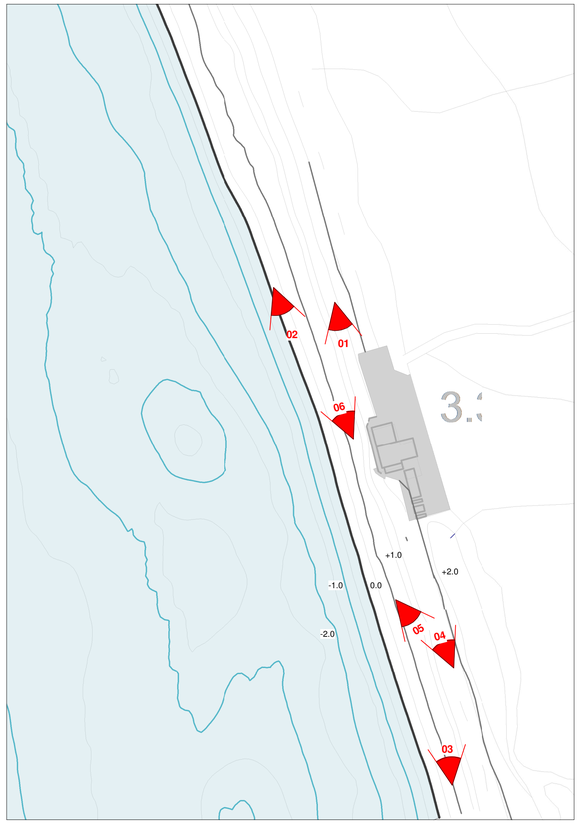

PLANIMETRIA STATO ATTUALE - PUNTI DI SCATTO" Scala 1:2000

FOTO 1

FOTO 2

FOTO 3

FOTO 4

FOTO 5

FOTO 6

COMUNE DI BIBBONA
PROVINCIA DI LIVORNO

Elaborato grafico di proprietà del Comune di Bibbona che tutelerà i propri diritti in sede civile e penale a termini di legge

Oggetto:	RIPROFILATURA STAGIONALE DELLA SPIAGGIA CON SEDIMENTI MARINI A NORD DI MARINA DI BIBBONA	Data 29/01/2019
		Aggiornamento -
		Tavola 03
Proprietà:	DEMANIO DELLO STATO GESTIONE: COMUNE DI BIBBONA	
Disegno:	PLANIMETRIA E SEZIONI E PUNTI DI SCATTO	Scala 1:2000 1:200

PROGETTO ESECUTIVO

Note: PROGETTO ESECUTIVO REDATTO SULLA BASE DEL VERBALE D'INTESA FIRMATO CON LA REGIONE TOSCANA DEL 21/12/2018 (EX O.C.D.P.C. N°558/2018) E RELATIVO ALLEGATO "MASTERPLAN"

IL GRUPPO DI PROGETTAZIONE	Il Responsabile del Procedimento
ING. CIRO NICCOLAI E ING. MARCO MEINI	GEOM. SANDRO CERRI

D.L.: ING. MARCO MEINI
CSE: ING. MARCO MEINI
RILIEVO & CONTABILITA' : ING. MARCO MEINI

IL DIRIGENTE DELL'AREA 4
Edilzia Privata e Urbanistica
Geom. Sandro Cerri

File: C:\Lavoro_Temporanei\POS_35_RIPROFILATURA\Progetto_SIM\Progetto_001.rvt