



**COMUNE DI BIBBONA**

Provincia di Livorno

**AREA 3 "AREA TECNICA E SUAP"**

Responsabile Ing. Serena Talamucci

Tel. 0586/672236

## LA COMMISSIONE COMUNALE PER IL PAESAGGIO

NELLA SUA FUNZIONE DI "AUTORITA' COMPETENTE" VAS  
ai sensi dell'art. 12 della Legge Regionale Toscana 12 febbraio 2010, n. 10

**PROVVEDIMENTO N. 01 DEL 13.10.2022**

**OGGETTO: PROVVEDIMENTO DI VERIFICA - ESCLUSIONE DA VAS del "Piano di Recupero per demolizione e ricostruzione della ex scuolina per la realizzazione di edificio ad uso residenziale" in Via Campigliese a Bibbona, a seguito dell'espletamento della procedura di verifica di assoggettabilità di cui all'art. 22 della Legge Regionale Toscana 12 febbraio 2010, n. 10 e s.m.i.**  
**Soggetto attuatore: Società Apulia S.a.s. di D'Angelo Luigi (P.E. 156/2022).**

### LA COMMISSIONE COMUNALE PER IL PAESAGGIO NELLA SUA FUNZIONE DI "AUTORITÀ COMPETENTE VAS"

1

- come nominata con deliberazione del Consiglio Comunale n. 10 del 04.02.2020 e con il medesimo atto individuata quale "**Autorità Competente**" in materia di **Valutazione Ambientale Strategica (VAS)**, composta dai membri di seguito indicati:
  - Arch. Paolo Arzilli
  - Arch. Marco Giampellegrini
  - Dott. Geol. Riccardo Leoni
- riunitasi in data 13 Ottobre 2022 a partire dalle ore 15.00 presso l'Area 3 – Area Tecnica e Suap, Ufficio Edilizia Privata, con la presenza di tutti i membri suddetti, a seguito della convocazione ricevuta con mail del 27.09.2022, al fine di verificare se il Piano in oggetto possa avere impatti significativi sull'ambiente;
- la funzione di Segretario Verbalizzante è svolta da Roberta Menghi, Responsabile del Servizio Amministrativo – Urbanistica dell'Area 3 che è incaricata della redazione del presente provvedimento;
- il Segretario accerta la presenza di tutti i membri della Commissione, dopodiché la seduta è dichiarata aperta e valida;
- si accerta altresì la presenza dell'Ing. Serena Talamucci, Responsabile Area 3 – Area Tecnica e SUAP e Responsabile del Procedimento e del Geom. Monica Guarguaglini, Istruttore Tecnico del Piano di Recupero di cui trattasi;



P.zza C. Colombo, 1 CAP 57020 Bibbona

Tel. 0586/672111

[www.comune.bibbona.li.it](http://www.comune.bibbona.li.it)



## Vista:

- la Legge Regionale 12 febbraio 2010, n. 10 "Norme in materia di valutazione ambientale strategica (VAS), di valutazione di impatto ambientale (VIA), di autorizzazione integrata ambientale (AIA) e di autorizzazione unica ambientale (AUA);
- la Legge Regionale 10 novembre 2014, n. 65 e s.m.i. "Norme per il governo del territorio";

**Preso atto** che i soggetti coinvolti nel procedimento sono i seguenti:

- *Proponente*: Società Apulia S.a.s. di D'Angelo Luigi;
- *Autorità Competente*: il collegio di esperti individuato con la predetta deliberazione C.C. n. 10 del 04.02.2020;
- *Autorità Procedente*: Consiglio Comunale;

**Premesso** che questo Comune in data 13.05.2022 ha ricevuto istanza dalla Società Apulia S.a.s. di D'Angelo Luigi, acquisita al prot. n. 4571, tesa all'approvazione del Piano di Recupero per l'intervento di **Demolizione e ricostruzione della ex scuolina per la realizzazione di edificio ad uso residenziale**", relativamente all'immobile sito in Via Campigliese a Bibbona, catalogata come P.E. 156/2022 del Registro delle Pratiche Edilizie relative all'anno 2022;

**Atteso** che il suddetto "*Proponente*", al fine di ottemperare alle disposizioni della Legge Regionale 12 febbraio 2010, n. 10 e s.m.i., in materia di Valutazione Ambientale Strategica (VAS), ed in particolare a quanto previsto dall'art. 22 "Procedura di verifica di assoggettabilità", ha predisposto un "Documento Preliminare", presentato a questo Ufficio in data 04.08.2022, al prot. n. 7492;

**Atteso** che, per conto della sottoscritta Autorità Competente, l'Ing. Serena Talamucci Responsabile Area 3 – Area Tecnica e SUAP e Responsabile del Procedimento, con nota prot. n. 2022/7772 del 11.08.2022, ha trasmesso il suddetto Documento Preliminare ai soggetti competenti in materia ambientale al fine di dare avvio alle consultazioni e acquisire il loro parere entro 30 gg. dall'invio della PEC;

**Preso atto** che, a seguito dell'invio del Documento suddetto, sono pervenuti al protocollo dell'Ente i seguenti contributi:

- 1) **Azienda USL Toscana Nord Ovest – Zona Bassa Val di Cecina**, del 06.09.2022, acquisito agli atti di questo Ente in data 08.09.2022 al prot. n. 2022/8568 (Allegato sub "A");
- 2) **ARPAT Area Vasta Costa – Dipartimento di Livorno**, prot. n. 2022/68654/357794, acquisito agli atti di questo Ente in data 09.09.2022 al prot. n. 2022/8630 (Allegato sub "B");
- 3) **Autorità Idrica Toscana**, prot. n. 0012724/2022, acquisito agli atti di questo Ente in data 09.09.2022 al prot. n. 2022/8639 (Allegato sub "C");

Valutati i suddetti contributi e preso atto che:

- 1) **L'Azienda USL Toscana Nord Ovest – Zona Bassa Val di Cecina** nel proprio contributo ritiene che *"il piano di recupero in oggetto non evidenzia alcuna caratteristica in grado di originare eventuali criticità di tipo sanitario per la popolazione. Si ritiene pertanto di poter esprimere parere favorevole all'istanza di non assoggettabilità del progetto alla procedura di VAS"*;





- 2) **L'ARPAT Area Vasta Costa – Dipartimento di Livorno**, nelle conclusioni del proprio contributo rileva quanto segue: *“Preso atto delle scelte progettuali del Piano Attuativo di Recupero, e del loro apporto al contesto paesaggistico e ambientale di riferimento, si ritiene, per quanto di competenza, di poter escludere il Piano Attuativo di Recupero in oggetto dalla procedura di VAS”*;
- 3) **Autorità Idrica Toscana**, nel proprio contributo non evidenzia la necessità di sottoporre il Piano di Recupero in esame a Valutazione Ambientale Strategica;

**Visto** il Documento Preliminare;

**Tenuto conto** dei contributi pervenuti, come sopra descritti;

**Premesso** tutto quanto sopra, in applicazione dell'art. 22 della L.R.T. 10/2010 e s.m.i.;

**L'AUTORITA' COMPETENTE VAS**  
emette il seguente **PROVVEDIMENTO DI VERIFICA**

**dispone di:**

- **ESCLUDERE** il **“Piano di Recupero per demolizione e ricostruzione della ex scuolina per la realizzazione di edificio ad uso residenziale”** in Via Campigliese a Bibbona, di cui alla P.E. 156/2022, dalla **VALUTAZIONE AMBIENTALE STRATEGICA (VAS)**, di cui alla L.R.T. 10/2010 e s.m.i., in quanto si ritiene che gli effetti derivanti dal Piano in esame non comportino in alcun modo effetti significativi sull'ambiente.
- **Provvedere** alla pubblicazione del presente provvedimento sul sito web del Comune di Bibbona.
- **Trasmettere** copia del presente provvedimento al *“Proponente”*.

3

*Bibbona li 13 Ottobre 2022*

**L'Autorità Competente VAS**

*Arch. Paolo Arzilli*

*Arch. Marco Giampellegrini*

*Dott. Geol. Riccardo Leoni*

*Redatto dal Responsabile*

*Servizio amministrativo - Urbanistica*

*Area 3 – Area Tecnica e SUAP*

*Roberta Menghi*

*Roberta Menghi*



Allegati: “A” “B” “C”



☒ P.zza C. Colombo, 1 CAP 57020 Bibbona

☎ Tel. 0586/672111

🌐 [www.comune.bibbona.li.it](http://www.comune.bibbona.li.it)





"A"

n.prot \_\_\_\_\_

Cecina, 6 settembre 2022

Al Comune di Bibbona  
AREA 3 – AREA TECNICA E SUAP  
P.zza C. Colombo, 1

57020 Bibbona

PEC  
comune.bibbona@pec.it

Azienda USL Toscana nord ovest



**OGGETTO: Pratica Edilizia n. 156/2022** – Richiesta approvazione del “Piano di Recupero per demolizione e ricostruzione della ex scuolina per la realizzazione di edificio ad uso residenziale” in Via Campigliese a Bibbona. Documento Preliminare per procedura di Verifica di Assoggettabilità a Valutazione Ambientale Strategica (VAS) ai sensi dell’art. 22 della L.R.T. 12 febbraio 2010, n. 10 e s.m.i. ai fini delle consultazioni dei Soggetti Competenti in materia ambientale sul Documento Preliminare. Parere.

**DIPARTIMENTO DI PREVENZIONE**

Area Funzionale  
**Igiene Pubblica e Nutrizione**

Unità Funzionale  
**Igiene Pubblica e Nutrizione**

Responsabile v  
**Dott. Alessandro Barbieri**

In merito alla vostra richiesta dell’11 agosto scorso la scrivente U.F. di Igiene Pubblica, in base all’esame della documentazione presentata ritiene che il piano di recupero in oggetto non evidenzia alcuna caratteristica in grado di originare eventuali criticità di tipo sanitario per la popolazione.

Si ritiene pertanto di poter esprimere parere favorevole all’istanza di non assoggettabilità del progetto alla procedura di VAS.

Distinti saluti

Roberto Bertani  
(Dirigente Chimico)

Vito Conti  
(Dirigente Medico)

Zona Bassa Val di Cecina  
Via Montanara n. 52  
c/o Presidio H  
57023 Cecina  
tel. 0586 614450  
email : [ispn.bvc@uslnordovest.toscana.it](mailto:ispn.bvc@uslnordovest.toscana.it)

Zona Val di Cornia  
Via Forlanini n. 26  
57025 Piombino  
tel. 0565 67550-70  
email: [ispn.vdc@uslnordovest.toscana.it](mailto:ispn.vdc@uslnordovest.toscana.it)

**Azienda USL  
Toscana nord ovest**  
sede legale  
via Cocchi, 7  
56121 - Pisa  
P.IVA: 02198590503



[Chiudi](#)

**Visualizzazione Protocollo**




<b>Registro</b>	REGISTRO GENERALE	<b>Sezione</b>	SEZIONE GENERALE
<b>Protocollo</b>	2022/8568 del 08/09/2022 (ARRIVO)		
<b>Tipo Doc.</b>	LETTERA GENERICA	<b>Tramite</b>	POSTA ELETTRONICA CERTIFICATA
<b>Oggetto</b>	Pratica Edilizia n. 156/2022 e Richiesta approvazione del Piano di Recupero per demolizione e ricostruzione della ex scuolina per la realizzazione di edificio ad uso residenziale [...] consultazioni dei Soggetti Competenti in materia ambientale sul Documento Preliminare. Parere.		
<b>Classifica Fascicolo</b>	0603 Edilizia privata		

**Mittente** **Note**  
 (00000099) AZIENDA USL TOSCANA NORD OVEST  
 VIA A. COCCHI, 7/9 Loc. PISA  
 direzione.uslnordovest@postacert.toscana.it

**Smistato a**

Mittente	Destinatario	Note
PROTOCOLLO il 08/09/2022	Area 3 - Area Tecnica e SUAP	Inserimento Protocollo
PROTOCOLLO il 08/09/2022	Edilizia Privata	Inserimento Protocollo

**Documenti Allegati**

Oggetto	Nome File	Annullato
 DOCUMENTO ORIGINALE	1059279615_169_1662567001943_JavaMail_SRV_APPL__SRV_APPL.eml	
 ALLEGATO 1	NonConforme.xml	
 ALLEGATO 2	NonConforme.eml	





ARPAT - Area Vasta Costa – Dipartimento di LIVORNO  
Settore Supporto Tecnico  
Via Marradi, 114 - 57126 Livorno

N. Prot. Vedi segnatura informatica cl. LI.01.25.02/43.1 del a mezzo: PEC

A **Comune di Bibbona**  
Area 3 area Tecnica e SUAP  
Responsabile Ufficio Unico di Piano  
Ing. Serena Talamucci  
PEC: comune.bibbona@pec.it

**Oggetto:** Procedura di verifica di assoggettabilità alla Valutazione Ambientale Strategica del Piano di Recupero "Ex scuola di via Campigliese" per la sostituzione edilizia di preesistente edificio scolastico suddiviso in unità immobiliari di civile abitazione.  
Comune di Bibbona.  
Contributo tecnico ARPAT

Vista la documentazione relativa al rapporto ambientale preliminare di valutazione degli effetti ambientali del piano attuativo in oggetto, allegata alla nota del Comune di Bibbona prot. n. 2022/7772 del 11/08/2022 (acquisita da ARPAT al prot. n. 2022/0061937), i cui contenuti mettono in evidenza che il piano è attuativo di scelte pianificatorie operate in sede di una variante regolarmente approvata dal PRG di Bibbona.

Si prende atto che con il Piano Attuativo di Recupero in oggetto, non viene alterato il dimensionamento delle aree pubbliche già realizzate, non viene aumentata la superficie coperta né la volumetria preesistente, né vengono ridotti gli standard. La variante infatti prevede solo la sostituzione edilizia di volumi esistenti e il cambio di destinazione d'uso in decremento di volume e di carico insediativo.

La città di Bibbona (LI) ed il suo territorio comunale ricadono, nel PIT della RT con valenza di piano paesaggistico all'interno della scheda d'ambito n.13 Val di Cecina. Rispetto alle indicazioni del PIT con valenza di piano paesaggistico della RT e ai contenuti della relativa scheda d'ambito, n.13 Val di Cecina, si prende atto di quanto riportato, ed in particolare che la variante al PA risulta essere coerente con la direttiva del PIT, poiché non altera l'assetto distributivo dell'area né incrementa le volumetrie a scapito di un utilizzo del suolo non agricolo. Essa infatti ridistribuisce in maniera più coerente e ottimale le volumetrie previste su una parte di territorio già urbanizzata, senza diminuire le zone a verde e gli standard.

Si ritiene che il PA rispetti il mantenimento della relazione che lega paesaggio agrario e sistema insediativo (leggibile alla scala urbana, a quella dell'insediamento accentrato di origine rurale, delle ville-fattoria, dell'edilizia specialistica storica, dell'edilizia rurale sparsa) attraverso la preservazione dell'integrità morfologica dei suoi elementi costitutivi, il mantenimento dell'intorno coltivato, e il contenimento di ulteriori consumi di

Pagina 1 di 2

suolo rurale. Il PA infatti si inserisce all'interno del territorio rurale del Comune di Bibbona con una chiara delimitazione degli spazi edificati e la zona filtro verde, che serve sia come connettore ecologico sia come bordo di collegamento percettivo tra l'area oggetto d'intervento e la campagna circostante, che in questa porzione di territorio rimane elemento preponderante. Il disegno del PA riconfigura i volumi con un collegamento funzionale e percettivo con i tessuti agricoli esistenti. Attraverso il recupero della funzione residenziale il PA ha realizzato un nucleo nel quale la funzione del verde va oltre la valenza residenziale con una vera e propria connessione ecologica.

Il Piano di Recupero riguardante modifiche alla distribuzione planivolumetrica degli edifici esistenti rimane coerente con i principi normativi del PIT, non costituendo una antropizzazione del territorio agricolo, ma bensì contribuisce a migliorare la situazione percettiva del paesaggio agricolo, conformando il nuovo fabbricato ad un tipologia "fattoria- corte" suddivisa in corpi di fabbrica meno impattanti sulla visuale e sulle relazioni con il paesaggio circostante.

Per quanto riguarda gli effetti sul paesaggio-visuali, si prende atto di quanto dichiarato e constatato che nonostante la maggiore altezza delle nuove volumetrie, rispetto all'edificio esistente, la scelta di una conformazione planimetrica "a corte", unitamente alle lievi variazioni di quota d'imposta degli edifici, contribuisce a mitigare l'impatto dei nuovi copri di fabbrica, le cui forme semplici e tipiche degli edifici rurali, favoriscono l'integrazione nel contesto paesaggistico della piana agricola non alterando la percezione dello stesso.

## CONCLUSIONI

Preso atto delle scelte progettuali del Piano Attuativo di recupero, e del loro apporto al contesto paesaggistico e ambientale di riferimento, si ritiene, per quanto di competenza, di poter escludere il Piano Attuativo di Recupero in oggetto dalla procedura di VAS.

Distinti saluti.

Livorno, 08/09/2022

Il Responsabile del Settore Supporto tecnico  
del Dipartimento ARPAT di Livorno  
Ing. Federico Mentessi<sup>1</sup>



Documento informatico sottoscritto con firma digitale ai sensi del D.Lgs 82/2005. L'originale informatico è stato predisposto e conservato presso ARPAT in conformità alle regole tecniche di cui all'art. 71 del D.Lgs 82/2005. Nella copia analogica la sottoscrizione con firma autografa è sostituita dall'indicazione a stampa del nominativo del soggetto responsabile secondo le disposizioni di cui all'art. 3 del D.Lgs 39/1993



**Chiudi**

## Visualizzazione Protocollo

<b>Registro</b>	REGISTRO GENERALE	<b>Sezione</b>	SEZIONE GENERALE
<b>Protocollo</b>	2022/8630 del 09/09/2022 (ARRIVO)		
<b>Tipo Doc.</b>	LETTERA GENERICA	<b>Tramite</b>	POSTA ELETTRONICA CERTIFICATA
<b>Oggetto</b>	Fw:PROCEDURA DI VERIFICA DI ASSOGGETTABILITÀ ALLA VALUTAZIONE AMBIENTALE STRATEGICA DEL PIANO DI RECUPERO "EX SCUOLA DI VIA CAMPIGLIESE" PER LA SOSTITUZIONE EDILIZIA DI PREESISTENTE EDIFICIO SCOLASTICO SUDDIVISO IN UNITÀ IMMOBILIARI DI CIVILE ABITAZIONE. COMUNE DI BIBBONA. CONTRIBUTO TECNICO ARPAT (#ARPAT_PROTGEN\2022\68654\357794)		
<b>Classifica</b>			
<b>Fascicolo</b>			




**Mittente****Note**

(0000098) ARPAT DIPARTIMENTO PROVINCIALE DI LIVORNO  
VIA MARRADI, 114 Loc. LIVORNO  
arpat.protocollo@postacert.toscana.it

**Smistato a**

Mittente	Destinatario	Note
PROTOCOLLO il 09/09/2022	Area 3 - Area Tecnica e SUAP	Inserimento Protocollo
PROTOCOLLO il 09/09/2022	Edilizia Privata	Inserimento Protocollo

**Documenti Allegati**

Oggetto	Nome File	Annullato
 DOCUMENTO ORIGINALE	1039679721_31_1662708902511_JavaMail_SRV_APPL__SRV_APPL.eml	
 ALLEGATO 1	NonConforme.xml	
 ALLEGATO 2	NonConforme.eml	





# Autorità Idrica Toscana

"C"

Firenze, data e prot. n. (vedi PEC)

Spett.le COMUNE DI BIBBONA  
alla c.a. della Responsabile del Procedimento  
Ing. Serena Talamucci

E p.c. Spett.le A.S.A. S.p.A.  
alla c.a. del Direttore Tecnico  
P.I. Mirco Brilli

**OGGETTO: PRATICA EDILIZIA N. 156/2022 – PROCEDIMENTO DI VERIFICA DI V.A.S. TESA ALL'APPROVAZIONE DEL PIANO DI RECUPERO PER L'INTERVENTO DI "DEMOLIZIONE E RICOSTRUZIONE DELLA EX SCUOLINA PER LA REALIZZAZIONE DI EDIFICIO AD USO RESIDENZIALE", RELATIVAMENTE ALL'IMMOBILE SITO IN VIA CAMPIGLIESE A BIBBONA – CONSIDERAZIONI**

Con riferimento alla Vs. nota prot. n. 2022/7772 (acquisita al prot. A.I.T. n. 11627/2022), richiamati i principi relativi alle aree di salvaguardia delle acque superficiali e sotterranee destinate al consumo umano e le attività vietate in area di salvaguardia come definite dall'art. 94 del D.Lgs. 152/2006, si formulano le seguenti considerazioni:

- L'area oggetto del Piano di Recupero (indicata in giallo sull'estratto cartografico accluso alla presente) interessa l'area di rispetto della captazione idropotabile den. Pozzo Quadrelle, stabilita col criterio geometrico del raggio di 200 metri intorno ai punti di captazione (in campitura azzurra), captazione gestita da ASA SpA;
- In attuazione della Delibera di Giunta Regione Toscana n. 872/2020, Allegato A, l'area di salvaguardia del pozzo idropotabile citato potrà essere oggetto di ripermimetrazione secondo le procedure previste;
- Si prende atto di quanto riportato a pag. 28 del DP: "Conclusione. L'area oggetto del piano Attuativo di Recupero come indicata in figura 14 Estratto Tav. Qc 04 – Le reti tecnologiche e aree di interesse, risulta ricadere all'interno della fascia di rispetto del Pozzo di prelievo acqua la cui struttura è di proprietà ASA, a tal riguardo si specifica che l'immobile è preesistente la realizzazione di tale infrastruttura e il cambio di destinazione d'uso previsto che è in decremento del carico insediativo nonché il miglioramento di tutte le condizioni ambientali riferite al regime degli scarichi dei reflui, andrà a migliorare la situazione preesistente nonché alla completa salvaguardia di eventuali interferenze.";
- In particolare, si ricordano le attività e i centri di pericolo vietati nell'area di salvaguardia (comma 4 art. 94):
  - a) dispersione di fanghi e acque reflue, anche se depurati;
  - b) accumulo di concimi chimici, fertilizzanti o pesticidi;





# Autorità Idrica Toscana

---

- c) spandimento di concimi chimici, fertilizzanti o pesticidi, salvo che l'impiego di tali sostanze sia effettuato sulla base delle indicazioni di uno specifico piano di utilizzazione che tenga conto della natura dei suoli, delle colture compatibili, delle tecniche agronomiche impiegate e della vulnerabilità delle risorse idriche;
  - d) dispersione nel sottosuolo di acque meteoriche proveniente da piazzali e strade;
  - e) aree cimiteriali;
  - f) apertura di cave che possono essere in connessione con la falda;
  - g) apertura di pozzi ad eccezione di quelli che estraggono acque destinate al consumo umano e di quelli finalizzati alla variazione dell'estrazione ed alla protezione delle caratteristiche quali-quantitative della risorsa idrica;
  - h) gestione di rifiuti;
  - i) stoccaggio di prodotti ovvero sostanze chimiche pericolose e sostanze radioattive;
  - l) centri di raccolta, demolizione e rottamazione di autoveicoli;
  - m) pozzi perdenti;
  - n) pascolo e stabulazione di bestiame che ecceda i 170 chilogrammi per ettaro di azoto presente negli effluenti, al netto delle perdite di stoccaggio e distribuzione. E' comunque vietata la stabulazione di bestiame nella zona di rispetto ristretta.
- Come è possibile visionare sull'estratto allegato, in zona è presente solo la rete acquedottistica (elementi in turchese) e non quella fognaria, che consentirebbe previo allacciamento, di smaltire le acque reflue prodotte rispettando la norma richiamata;
  - Si rimanda al Gestore ASA SpA, la valutazione delle condizioni e dei presupposti e la stima dei costi per l'allacciamento dell'immobile in oggetto alla rete SII.

Cordiali saluti,


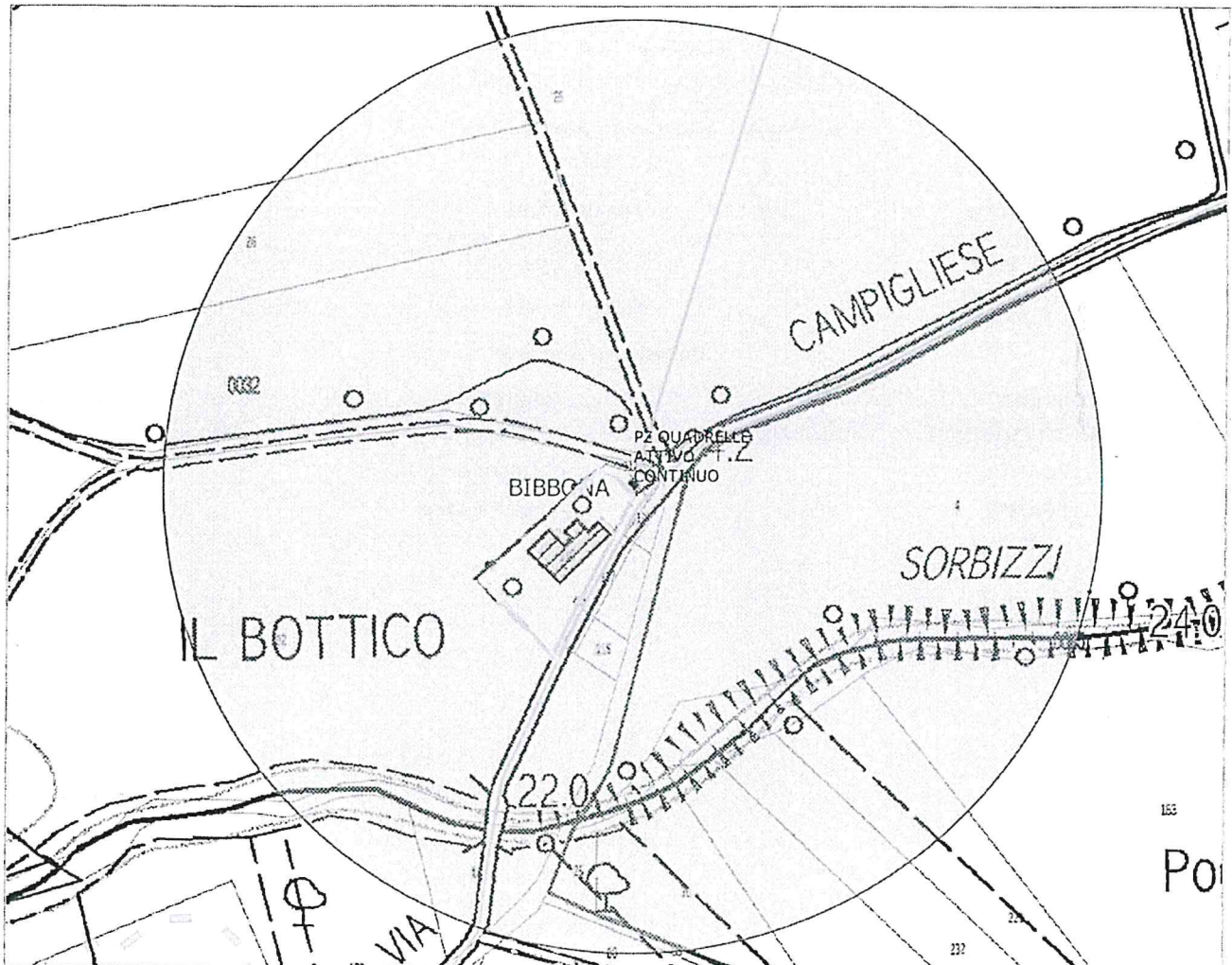
Il Responsabile del Servizio  
Pianificazione Strategica e Accordi di Programma  
Ing. Lorenzo Maresca

Documento informatico sottoscritto con firma digitale ai sensi del D.Lgs. 82/2005



# Autorità Idrica Toscana

ALLEGATO (FUORI SCALA) – AREA OGGETTO DI VARIANTE (GIALLO) E AREA DI RISPETTO POZZO IDROPOTABILE  
QUADRELLE (CAMPITURA AZZURRA)



**Chiudi**

**Visualizzazione Protocollo**




<b>Registro</b>	REGISTRO GENERALE	<b>Sezione</b>	SEZIONE GENERALE
<b>Protocollo</b>	2022/8639 del 09/09/2022 (ARRIVO)		
<b>Tipo Doc.</b>	LETTERA GENERICA	<b>Tramite</b>	POSTA ELETTRONICA CERTIFICATA
<b>Oggetto</b>	Prot.N.0012724/2022 - PRATICA EDILIZIA N. 156/2022 – PROCEDIMENTO DI VERIFICA DI V.A.S. TESA ALL'APPROVAZIONE DEL PIANO DI RECUPERO PER L'INTERVENTO DI "DEMOLIZIONE E RICOSTRUZIONE DELLA EX SCUOLINA PER LA REALIZZAZIONE DI EDIFICIO AD USO RESIDENZIALE", RELATIVAMENTE ALL'IMMOBILE SITO IN VIA CAMPIGLIESE A BIBBONA – CONSIDERAZIONI		
<b>Classifica</b>	0603 Edilizia privata		
<b>Fascicolo</b>			

**Mittente** **Note**  
 (00000193) AUTORITA' IDRICA TOSCANA  
 000, 000  
 protocollo@pec.autoritaidrica.toscana.it

**Smistato a**

Mittente	Destinatario	Note
PROTOCOLLO il 09/09/2022	Area 3 - Area Tecnica e SUAP in carico il 09/09/2022	(inoltrato a Menghi) 
PROTOCOLLO il 09/09/2022	Edilizia Privata	Inserimento Protocollo

**Documenti Allegati**

Oggetto	Nome File	Annullato
 DOCUMENTO ORIGINALE	1628371854_54_1662714902871_JavaMail_SRV_APPL__SRV_APPL.eml	
 ALLEGATO 1	NonConforme.xml	
 ALLEGATO 2	NonConforme.eml	

